

“ Accédez à Terre Blanche ”





Depuis Nice: prendre l'autoroute A8 direction Cannes / Aix-en-Provence

Depuis Aix-en-Provence: prendre l'autoroute A8 direction Nice




- Quitter l'autoroute A8 sortie 39 Fayence / Les Adrets de l'Esterel

- Prendre la direction Fayence / Lac de Saint Cassien / Montauroux (D37)





- Suivre la route principale sur huit kilomètres jusqu'au rond-point de Montauroux

- 0,0 km:  1^{er} rond-point de Montauroux, prendre la 3^e sortie en direction de Draguignan / Fayence / Aéroport de Fayence (D562)
- 0,7 km:  2^e rond-point: poursuivre la route principale
- 2,2 km:  3^e rond-point: poursuivre la route principale (Centre commercial Leclerc sur la droite)
- 2,7 km:  4^e rond-point: poursuivre la route principale (Centre Agora sur la droite)

Accès Golf & Hôtel

- 3,8 km:  5^e rond-point: prendre la 3^e sortie direction Bagnols-en-Forêt (D56)
- 4,7 km:  Franchir le pont « Le Riou Blanc »
- 7,0 km:  Bienvenue à **Terre Blanche** sur votre droite !

Accès Practice (L'Albatros Golf Performance Center)

- 7,8 km:  6^e rond-point: prendre la 4^e sortie direction Centre Commercial / Practice
- 8,9 km:  Rond-point suivant: prendre la 3^e sortie direction « Practice »
- 9,0 km:  Continuer tout droit sur 200 m
- 9,2 km:  Bienvenue à **l'Albatros Golf Performance Center** de Terre Blanche

“ Access to Terre Blanche ”





From Nice: take the A8 motorway, in the direction of Cannes / Aix-en-Provence

From Aix-en-Provence: take the A8 motorway in the direction of Nice

- Leave the A8 Motorway at Exit 39 Fayence / Les Adrets de l'Esterel

- Continue in the direction of Fayence / Lac de Saint Cassien / Montauroux (D37)





- Follow the main road for about 8 km, cross the bridge of Saint Cassien Lake and continue to the round about of Montauroux

- 0,0 km:  At the 1st round about of « Montauroux », take the 3rd exit, direction Draguignan / Fayence/Aéroport de Fayence (D562)
- 0,7 km:  2nd round about: follow the main road
- 2,2 km:  3rd round about: follow the main road (shopping center Leclerc on the right)
- 2,7 km:  4th round about: follow the main road (Centre Agora on the right)

Directions to the Golf & Hotel

- 3,8 km:  5th round about: take the 3rd exit direction Bagnols-en-Forêt (D56)
- 4,7 km:  Cross the bridge « Le Riou Blanc »
- 7,0 km:  Welcome to **Terre Blanche** on your right!

Directions to the Practice (L'Albatros Golf Performance Center)

- 7,8 km:  6th round about: take the 4th exit direction Centre Commercial/Practice
- 8,9 km:  Next round about: take the 3rd exit direction « Practice »
- 9,0 km:  Continue straight ahead for 200 m
- 9,2 km:  Welcome to the Terre Blanche **Albatros Golf Performance Center**



